पुराना तस्बिरहरूको सँगालो (भाग २७)

जिल्ला : रसुवा

सङ्कलन : मोहन प्रसाद सापकोटा

तस्बिर सङ्ख्या : ३५

(चित्रकार :- डा.हेनरी एम्ब्रुस ओल्डफिल्ड, श्रोत :- ब्रिटिश लाइब्रेरीको वेबसाइट, सङ्कलन :- मोहन प्रसाद सापकोटा)

धुञ्चे नजिकै रहेको एक बौद्ध मन्दिर, रसुवा (वि.सं.१९११)

(चित्रकार :- डा.हेनरी एम्ब्रुस ओल्डफिल्ड, स्केचः-राजमान सिंह, श्रोत :- ब्रिटिश लाइब्रेरीको वेभसाइट, सङ्कलन :- मोहन प्रसाद सापकोटा)

गोसाइँकुण्ड र सूर्य कुण्ड, रसुवा (वि.सं.१९११)

(चित्रकार :- डा.हेनरी एम्ब्रुस ओल्डफिल्ड, श्रोत :- ब्रिटिश लाइब्रेरीको वेभसाइट, सङ्कलन :- मोहन प्रसाद सापकोटा)

चाङ्गासि घ्याङ, केरुङ, रसुवा (वि.सं.१९१२)

रसुवाको केरुङ नाका । तस्बिर श्रोत-गेट्टी इमेज । स्किच बनाइएको साल-सन् १८५५ ।

Town of Keering on the left or eastern bank of the Boori-Gundee River. Source: Getty Images, 1855 AD

(तस्विर : डा. पुर्ण दीपक , थोरः उनले नै वि.सं.१९९० मा लेखेको पुस्तक, सङ्कलन : मोहन प्रसाद सापकोटा)

गोसाईंथान हिमाल (वि.सं.१९४५)

(तस्बिर श्रोतः पर्सिभल ल्याण्डनले लेखेको र लण्डनबाट ई.सं.१९२८ (वि.सं.१९८५) मा प्रकाशन भएको "नेपाल" नामक पुस्तकबाट) । (सङ्कलन : मोहन प्रसाद सापकोटा) ।

गोसाइँ कुण्ड, रसुवा, नेपाल

(तस्बिर :- पिटर लोइड, श्रोत :- "न्यू ब्रिटिश एक्स्प्लोरेशन इन नेपाल", सङ्कलन :- मोहन प्रसाद सापकोटा)

लेन्दे खोलामा रहेको एक पुल, रसुवा (?) (वि.सं.२००७)

(तस्बिर : इला मेलार्ट, सङ्कलन : मोहन प्रसाद सापकोटा)



पवित्र ताल : गोसाइँकुण्ड (वि.सं.२००८)

तस्बिर श्रोत : ल्याण्ड एण्ड क्रप्स अफ नेपाल हिमालय, सम्पादन : एच.किहारा, सङ्कलन : मोहन प्र.सापकोटा



पानीघट्ट, रसुवा, तस्बिर खिचिएको मिति : वि.सं.२००९ मंसिर १९, खिच्ने : एस.नाकाओ



Rasuwa
(Photo by Marc Riboud @, Taken in 1956 AD_)

A Collection of Mohan Prasad Sapkota

Picture by @ Marc Riboud in 1956

A Collection of Mohan Prasad Sapkota

Rasuwa (?), (Photo by @ Marc Riboud taken in 1956 AD)

Rasuwa (?) (Photo by @Marc Riboud, taken in 1956 AD



Langtang, Rasuwa : Preparing wood to hold cheese for transport from the Cheese Factory to Kathmandu. (Photo By Dan Pierce; taken in 1963 AD)



Langtang, Rasuwa : wall with inscribed stones in Langtang valley.
(Photo By Dan Pierce; taken in 1963 AD)

Langtang, Rasuwa : Getting milk from the chauris for the Swiss dairy. Langtang Lirung peak.
(Photo By Dan Pierce; taken in 1963 AD)



Langtang, Rasuwa : The Swiss dairy.
(Photo By Dan Pierce; taken in 1963 AD)

Langtang, Rasuwa : Milk and dairy equipment and workers at the Swiss Cheese Factory.
(Photo By Dan Pierce; taken in 1963 AD)



Langtang, Rasuwa : Dairy workers displaying a chauri.
(Photo By Dan Pierce; taken in 1963 AD)

Langtang, Rasuwa : Milk and dairy equipment and workers at the Swiss Cheese Factory.
(Photo By Dan Pierce; taken in 1963 AD)

Source: EBHR 15 & 16

वाङ्गेल गाउँ, रसुवा, वि.सं.२०२२

(तस्विर खिच्ने :- टोनी हेगन, श्रोत :- "नेपाल..." नामक उनैको पुस्तक, सङ्कलन :- मोहन प्रसाद सापकोटा)



चन्दनबारी (?) बाट चिज ओसारि रहिएको दृश्य, रसुवा (?), वि.सं.२०२५

सङ्कलनः मोहन प्रसाद सापकोटा



ई.सं.१९६८ जुलाईमा गौसाईंकुण्डका एक तीर्थयात्री, तस्विरः टिम मेकर

(तस्बिर खिच्ने :- टोनी हेगन, श्रोत :- "नेपाल..." नामक उनैको पुस्तक, सङ्कलन :- मोहन प्रसाद सापकोटा)

थाङ्गजेट गाउँ, गणेश हिमाल, रसुवा, नेपाल (वि.सं. २०२५)

तस्बिर : टिम मेकर (एक पी.सी.भी.), संकलन : मोहन प्रसाद सापकोटा

माथिल्लो लामटाङ्ग उपत्यका, रसुवा, वि.सं.२०२६

Source : Jerry Young (A PCV)

लामटाङ्ग, रसुवा, तस्बिर खिचिएको साल : वि.सं.२०२६

तस्बिर : टिम मेकर (एक पी.सी.भी.), संकलन : मोहन प्रसाद सापकोटा

लामटाङ्ग, रसुवा, वि.सं.२०२६

तस्बिर : टिम मेकर (एक पी.सी.भी.), संकलन : मोहन प्रसाद सापकोटा



क्यान्जिन गुम्बा नजिकै हालिएका पालहरू, लामटाङ्ग, रसुवा, वि.सं.२०२६

तस्विर : टिम मेकर (एक पी.सी.भी.), संकलन : मोहन प्रसाद सापकोटा

माथिल्लो लामटाङ्ग उपत्यका, रसुवा, वि.सं.२०२६

परम्परागत शैलीको तामाङ्गको घर, धुञ्जे, रसुवा (तस्बिर : टिम मेकर, वि.सं.२०२६)

(तस्बिर श्रोत :- डेनी विसिन्स्की (पी.सी.भी.), सङ्कलन :- मोहन प्रसाद सापकोटा)

चिलिमे, रसुवा, वि.सं.२०२७

Syapru, Rasuwa (Photography : Barbara Butterworth & Mike Gill, 1974-10)



Langtang, Rasuwa (Photography : Barbara Butterworth & Mike Gill, 1974-10)

Langtang, Rasuwa (Photography : Barbara Butterworth & Mike Gill, 1974-10)